




ANDIJONGA

XUSH KELIBSIZ

SHUNCHAKI TATIB KO'RING



AHOLISI
2981,9 MING KISHI

AHOLI ZICHLIGI
703,3 KISHI/KM2

HUDUDI
4240 KM2

ENG YIRIK SHAHARLAR
ASAKA-63,3 MING KISHI
HONABOD - 35,2 MING KISHI



JOME ARXITEKTURA MAJMUASI

Andijonning eski qismida joylashgan Jome me'moriy majmuasi hukmdor (Hakam) Muhammadaliboy tomonidan 1885-1892 yillarda qurilgan. Qadimiy majmua madrasa, minora va xonqani o'z ichiga oladi - barchasi Farg'ona vodiysida musulmon shaharsozlik an'analariga amal qiladi. Loyiha muallifi o'sha paytdagi taniqli me'mor Isaxon Muhammad Muso o'g'li edi. Jome me'moriy majmuasi hozirda 1902 yilgi Andijon zilzilasidan keyin saqlanib qolgan eng nodir me'moriy yodgorliklardan biri hisoblanadi. Majmua 2000-yillar boshida to'liq ta'mirlanib, davlat muhofazasiga olingan.

UCHBULOQ ZIYORATGOHI

Uchbuloq ziyoratgohi Andijon viloyatining Baliqchi tumanida joylashgan. Maydoni 1 gektar. Tarixda Terakmozor deb atalgan, o'sha paytlarda bitta daraxt va bitta minora bo'lgan. Keyinchalik Qilich Burxon bobo vaqf qilib, teraklar ekilgan, bu teraklarni kesishning iloji bo'lmagan. O'ngdagi buloqning nomi "Qattiq" O'rta bahor "Shifo buloq". Chapdagi manba "Baxt Umad" manbasi deb ataladi. Qattiq buloqda oshqozon-ichak kasalliklarini davolovdigan mineralar mavjud. Shifobaxsh buloqning tabiati asab kasalliklariga davo bo'lib, uni ichgan odam o'zini xotirjam his qiladi.

SHAXRIXON HUNARMANGLAR MARKAZI

Andijon viloyatidagi Shahrison tumani azaldan hunarmandlar diyori sifatida mashhur. Ayniqsa, tumanda pichoqchilik, qalpoqchilik, beshik yasash, temirchilik, tikuvchilik, milliy chopon tikish, hunarmandchilik, yog'ochdan turli buyumlar yasash kabi hunarmandchilik ancha rivojlangan. Shahrison hunarmandlarining mahsulotlariga xorijda ham qiziqish katta. Prezidentimiz tashabbusi bilan Shahrison shahrida "Hunarmandchilik markazi"ni tashkil etish bo'yicha markaz qurilishi uchun Qorako'rg'ap tumani hududidan 1,2 gektar yer maydoni ajratilib, qurilish ishlari boshlab yuborildi.

XOLID IBN VOLID MASJIDI

Asaka shahrining eng gavjum va markaziy hududida joylashgan Xolid bin Valid masjidi xalq deputatlari Asaka shahar Kengashining 1991-yil 23-apreldagi 110/5-sonli qarori bilan yer ajratilgach, tashkil etilgan. 1991 yilda 2004 yilda yo'l bilan qurish vaqti keldi. Tarixiy obida 2013-yil 11-apreldagi N=21-sonli qaror bilan davlat muhofazasiga olingan. Ilk istom davridagi arab generali. U dastlab musulmonlarga qarshi kurashdi. Uhud jangidan keyin Islomni qabul qildi. Muhammad (s.a.v.) vafotlaridan keyin Arabiston yarim orolidagi arab qabilalarining qo'zg'olonlarini bostirdi.

DEVONABOY MASJIDI

Bu masjid Buyuk Ipak yo'lida joylashgani va ziyoratchilar uchun zamonaviy qulayliklari tufayli sayyohlar orasida shuhrat qozonmog'da. 2018-yilda Andijon shahar hokimligining rekonstruksiya va rekonstruksiya bo'yicha qarori qabul qilindi. Keyinchalik, 2019 yilning yoz oylarida konvertatsiya ishlariga navbat keldi. 2021-yil may oyi oxirida masjid qurilishi yakunlanib, hozirgi ko'rinishini oldi.

OTA QO'ZI MADRASASI

Madrasa loyihasi 1907-1914 yillarda Andijon viloyati Paxtaobod tumani Madaniyat qishlog'i MFYda Namanganlik usta me'mor Dolimhoji Otaqozi (1853-1916)ning mahalliy boy o'g'li tomonidan o'z mablag'i hisobidan qurdirilgan. Qirg'iziston poytaxtidan Mulla Rasulni usta Mamajonlar (1886-1945) yaratib, qurdirgan. Loyihani amalga oshirishda qurilish maydonchasi va binoning zilzila xavfsizligiga alohida e'tibor qaratildi. Devor 1,5 m chuqurlikda va 70 sm kengligida qazilgan. Toshlar zamin darajasida to'plangan va toshlar orasidagi bo'shliqlar qum va loy bilan to'ldirilgan.

HOVUSKON OTA ZIYORATGOHI

Paxtaobod tumani Uchko'za qishlog'ida Xovuskon ota ziyoratgohi qadimiy obidalaridan biri hisoblanadi. Bir qator arxeologik qo'rg'onlar va shifobaxsh buloqlar mavjud. Tarixiy va arxeologik manbalarga ko'ra, mutaxassislar Xovuskon tepaliklarining tarixi miloddan avvalgi ming yilliklarga borib taqalishini aniqlagan. Qayd etilishicha, "Miyon rudon" (Ikki daryo oralig'i) Norin va Qoradaryo oralig'ida qadimiy shaharlardan biri bo'lgan. Hozirda qo'riqlanadigan hudud 7-8 gektarni tashkil etadi. 1960-1970-yillarda tepaliklarda arxeologik tadqiqotlar va tadqiqotlar olib borildi.

BOBUR PARKI

Ushbu bog' 1993-yilda Xalqaro Bobur jamg'armasi tomonidan Andijon o'g'li, shoh va shoir Zahiriddin Muhammad Bobur tavalludining 510 yilligini nishonlash maqsadida tashkil etilgan. Uning maydoni 357 gektar bo'lib, Kobul shahridagi "Bobur bog'i"ga nisbatan qurilgan. Bu istirohat bog'i va ziyoratgoh. Bog'ga kiraverishda Bobur haykali o'rnatilgan. O'ng tarafdagi muzeyda Zahiriddin Muhammad Bobur adabiy merosi bilan tanishishingiz mumkin. Muzey eksponatlari orasida nodir qo'lyozmalar, kitoblar va tarixiy ashyolar, Bobur asarlarining qo'lyozma nusxalari mavjud.

BIBISESHANBA ZIYORATGOHI

Tarixiy manbalarda keltirilishicha, Bahouddin Naqshband hazratlarining xolalari ilohiyot ilmi sohasida piru domlalaridan biri Vali Komila ismli ayol bo'lgan. U o'z homiyliги bilan aziz-avliyolarni chaqirgani, seshanba kunlari Qur'on tilovat qilgani, amrlarni yetkazgani, odamlarning dardiga shifo, dardiga yengillik topgani uchun uni "Bibi seshanba" deb atashgan. Hozirda bu an'ana "mushkulkushod" marosimi sifatida onalardan avlodlarga o'tib kelmoqda. Vali Komilaning qabri Buxoroning Qasri Orifon qishlog'ida opasi Bibi Orifa va Bibi Musallamlar yonida joylashgan.

DO'LANALI BOG' FARMASI

Buloqboshi tumani mamlakatimizning asosiy vino eksporti qiluvchi tumanlaridan biridir. Tog'li hudud bo'lgani uchun atrof-muhit vinochilik uchun qulay. Buloqboshi tumanida vinochilik bilan uzoq yillardan buyon shug'ullanib, avlodlardan-avlodga o'tib kelmoqda, har bir xonadonning vinochilik mahorati, tajribasi bor. "Do'lana" bog'dorchilik xo'jaligi 2007 yilda tashkil etilgan bo'lib, umumiy maydoni 3,8 gektarni tashkil etadi. 2015-yildan buyon 1 gektar maydonda "Sug'diyona" uzum yetishtirilmoqda.


IMOM OTA MAQBARASI

Ushbu islom ziyoratgohi 18-asrda qurilgan va 19-asr oxirida qayta tiklangan. Tarixiy obida 1982 yilda yodgorlik sifatida davlat muhofazasiga olingan. Tadqiqotchilar Muhammad Hanafiy Xuroson hokimi Hazrat Alining o'g'li ekanligini, bu yerda Bobo Xorson deb atalganini, uning o'g'lining O'rta Osiyoda islom dinini yoyishga qo'shgan hisssasi uchun Imom Ota laqabini olganini qayd etadi.

Bu hudud azaldan o'zbeklar orasida ziyoratgoh sifatida mashhur bo'lib kelgan. Maqbara o'z nomini Imom Muhammad Hanafiy sharafiga oldi.

MINGTEPA AHOLI PUNKTI

Qadimiy manzilgoh xarobalari Andijon viloyatining Marhamat tumanida, Andijon shahridan 38 km uzoqlikda joylashgan. Bular Dayuan davlatining poytaxti bo'lgan qadimiy Ershi shahri xarobalari bo'lib, bu yerda miloddan avvalgi 5-4-asrlarda yashagan. eramizning IV asriga qadar mavjud bo'lgan. Keyinchalik Ershi hozirgi Mingtepa nomini oldi. Bir paytlar bu savdo shahri orqali Buyuk Ipak yo'l'i o'tgan. Qadimgi Dayuan poytaxti Xitoy yozma manbalarida tilga olingan. Bu yerda hunarmandchilik va dehqonchilik rivojlangan, mashhur "Samoviy otlar" bu yerdan Xitoy imperiyasiga olib kelingan. Iskandar Zulqarnayn bu otlarni orzu qilgan.



НАСЕЛЕНИЕ
2981,9 ТЫС. ЧЕЛОВЕК

ПЛОТНОСТЬ НАСЕЛЕНИЯ
703,3 ЧЕЛ/КМ2

ТЕРРИТОРИЯ
4240 КМ2

КРУПНЕЙШИЕ ГОРОДА
АСАКА-63,3 ТЫСЯЧ ЧЕЛОВЕК
ХОНАБОД - 35,2 ТЫСЯЧ ЧЕЛОВЕК

**ПРОСТО
ПОПРОБУЙ**



**ДОБРО ПОЖАЛОВАТЬ В
АНДИЖАН**



АРХИТЕКТУРНЫЙ КОМПЛЕКС ЖОМЕ

Архитектурный комплекс Джоме, расположенный в старой части Андижана, был построен правителем (Хакамом) Мухаммадалибаем в 1885-1892 годах. Древний комплекс включает в себя медресе, минарет и ханку – все в традициях мусульманского градостроительства Ферганской долины. Автором проекта был видный в то время архитектор Исхаан Мухаммад Усво огул.

Архитектурный комплекс Ёмэ сейчас является одним из редчайших архитектурных памятников, уцелевших после андижанского землетрясения 1902 года. Комплекс был полностью реконструирован в начале 2000-х годов и поставлен под охрану государства.

ХРАМ ТРИ ИСТОЧНИКА

Усыпальница Учбулок расположена в Балыкчинском районе Андижанской области. Площадь 1 га. В истории он назывался Теракмозор, и в то время здесь было всего одно дерево и одна площадка. Позже его подарил дед Кылыч Бурхан, и были посажены тополя, и срубить эти тополя было невозможно. У покупателя три пера. Название источника справа "Жесткий" Средний источник "Целебный источник". Источник слева называется источником «Бахт Умид». Жесткий источник содержит минералы, способные вылечить желудочно-кишечные заболевания. Природа целебного источника – средство от нервных болезней, человек, выпивший его, чувствует себя спокойно.

МЕЧЕТЬ ДЕВОНАБОЙ

Эта мечеть набирает популярность среди туристов благодаря своему расположению на Великом шелковом пути и современным удобствам для посетителей. В 2018 году было принято решение Андижанского городского муниципалитета о реконструкции и реконструкции. Позже, в летние месяцы 2019 года, настала очередь конверсионных работ. В конце мая 2021 года строительство мечети было завершено и она приобрела свой нынешний вид.

ОТА КОЗИ МЕДРАСЕ

Проект медресе был построен на собственные средства местным богатым сыном Долмхаджи Отакози (1853-1916) в 1907-1914 годах в МФУ села Маданият Пахтаабадского района Андижанской области мастером-архитектором из Намангана. Мулла Расулов из киргизской столицы был создан и построен мастером Мамаджонларом (1886-1945). В ходе проекта особое внимание уделялось строительной площадке и сейсмостойкости здания. Стена была вырыта глубиной 1,5 м и шириной 70 см. Камни были сложены на уровне земли, а пространство между камнями заполнено песком и гравием.

ХРАМ ХОВУСКОН ОТА

Одним из древних памятников считается святилище Ховускон ота в селе Учкоза Пахтаабадского района. Есть ряд археологических курганов и целебных источников. По историческим и археологическим источникам специалистами установлено, что история Ховусконских холмов восходит к тысячелетиям до нашей эры. Отмечается, что «Миян Рудон» («Между двух рек») был одним из древних городов между Норином и Кардарией. В настоящее время охраняемая территория составляет 7-8 га. В 1960-х и 1970-х годах на холмах проводились археологические изыскания и исследования.

ПАРК БОБУРОВ

Этот парк был создан в 1993 году Международным фондом Бабура в ознаменование 510-летия сына Андижана, царя и поэта Захириддина Мухаммада Бабура. Его площадь составляет 357 га, и он построен по сравнению с «Парком Бабура» в городе Кабуле.

Этот парк является местом отдыха и паломничества. У входа в сад стоит статуя Бабура. В музее справа можно познакомиться с литературным наследием Захириддина Мухаммада Бабура. Экспонаты музея включают редкие рукописи, книги и исторические артефакты, а также рукописные копии произведений Бабура.

ХРАМ БИБИСЕШАНБА

Согласно историческим источникам, тетей Хазрата Бахауддина Накибанды была женщина по имени Вали Комила, она из ведущих профессорских богословия. Ее называли «Биби Шешанба», потому что она призвала святых под свое покровительство, читала Коран по вторникам, читала заповеди и находила исцеление и облегчение от боли людей. В настоящее время эта традиция передается от матерей к поколениям как церемония «мушкулкушад». Могила Вали Комилы находится в селе Касри Орифон Бухары, рядом с ее сестрой Биби Орифой и Биби Мусаллам.

ЕРМА БОЛОТА ДО'ЛНАЛИ

Булокбошинский район является одним из основных экспортёров вина в стране. Поскольку это горная местность, окружающая среда подходит для выращивания винограда. Виноделие в Булокбошинском районе практикуется много лет и передается из поколения в поколение, и в каждом хозяйстве есть навыки и опыт выращивания винограда.

Соводческая ферма боярышника была основана в 2007 году и занимает в общей сложности 3,8 га. Виноград Суэдиена выращивается на 1 га с 2015 года.

ЦЕНТР РЕМЕСЕЛ В ШАХРИХАНЕ

Шахриханский район Андижанской области издавна известен как край ремесленников. Особенно в районе очень развиты такие ремесла, как изготовление ножей, головных уборов, изготовление колыбелей, кузнечное дело, портняжное дело, изготовление национальных накидок, рукоделие и изготовление различных изделий из дерева. За рубежом наблюдается большой интерес к изделиям шахриханских ремесленников. По инициативе Президента по созданию «Центра ремесел» в Шахрихане выделено 1,2 га земли под строительство центра в районе Каракортинского района и начаты строительные работы.

МЕЧЕТЬ ХАЛИД ИБН ВАЛИД

Расположенная в самом оживленном и центральном районе города Асака, мечеть Халид бин Валид была создана после отвода земли Решением народных депутатов Асакинского городского совета № 110/5 от 23 апреля 1991 года. В 1991 году пришло время строить в 2004 году дорожку. Исторический памятник поставлен под государственную охрану 11 апреля 2013 года постановлением № 21. Арабский генерал в раннесламскую эпоху. Сначала он воевал против мусульман. После битвы при Укуде он принял ислам. После смерти Мухаммеда (мир ему) он подавил восстания арабских племен на Аравийском полуострове.

ПОСЕЛОК МИНГТЕПА

Руины городища находятся в Мархаматском районе Андижанской области, в 38 км от города Андижана. Это руины древнего города Эрши, столицы государства Даюань, проживавшего здесь с V по IV века до нашей эры, до 4 века нашей эры. Позднее Эрши получил свое современное название – Мингтепа. Великий шелковый путь когда-то проходил через этот торговый город. Древняя столица Даюань упоминается в китайских письменных источниках. Здесь были развиты ремесла и земледелие, отсюда вывозились в Китайскую империю знаменитые «Небесные кони». Об этих лошадях мечтал Александр Македонский.

МАВЗОЛЕЙ ИМАМ ОТА


Это исламское святилище было построено в 18 веке и отреставрировано в конце 19 века. В 1982 году историческое место было поставлено под охрану государства как памятник. Исследователи отмечают, что Мухаммад Ханафий является сыном правителя Хорасана Хазрата Али, которого здесь звали Бобо Хорсан, и что его сын получил прозвище Имам-Ота за вклад в распространение ислама в Средней Азии. Этот район издавна пользуется популярностью у узбеков как место паломничества. Свое название мавзолей получил в честь имама Мухаммада Ханафия.





BIENVENUE À ANDIJAN

JUSTE GOÛTE-LE



POPULATION
2981,9 MILLE PERSONNES

DENSITÉ DE POPULATION
703,3 PERSONNES/KM2

TERRITOIRE
4240 KM2

LES PLUS GRANDES VILLES
ASAKA-63,3 MILLE PERSONNES
KHANABAD - 35,2 MILLE PERSONNES



COMPLEXE ARCHITECTURAL JOMET

Le complexe architectural de Jome, situé dans la partie ancienne d'Andijan, a été construit par le souverain (Khakam) Muhammadalibay en 1885-1892. L'ancien complexe comprend une médersa, un minaret et une khanka - le tout dans les traditions de l'urbanisme musulman de la vallée de Ferghana. L'auteur du projet était l'éminent architecte Isakhan Muhammad Muso oglu.

Le complexe architectural de Yome est aujourd'hui l'un des monuments architecturaux les plus rares ayant survécu après le tremblement de terre d'Andijan en 1902. Le complexe a été entièrement reconstruit au début des années 2000 et placé sous la protection de l'État.

TEMPLE TROIS SOURCES

La tombe d'Uchbulok est située dans le district de Balykchi de la région d'Andijan. Superficie 1 ha. Dans l'histoire, il s'appelait Terakmozor, et à cette époque il n'y avait qu'un seul arbre et un seul terrain de jeu. Plus tard, le grand-père Kylych Burkhan l'a présenté, et des peupliers ont été plantés, et il était impossible d'abattre ces peupliers. L'acheteur a trois plumes. Le nom de la source à droite est "Hard". La source du milieu est "Healing spring". La source à gauche s'appelle la source "Bakht Umad". La source dure contient des minéraux qui peuvent guérir les maladies gastro-intestinales. La nature de la source curative est un remède contre les maladies nerveuses, une personne qui la boit se sent calme.

MOSQUE DEVONABOY

Cette mosquée gagne en popularité auprès des touristes en raison de son emplacement sur la route de la soie et des installations modernes pour les visiteurs. En 2018, une décision a été prise par la municipalité de la ville d'Andijan sur la reconstruction et la reconstruction. Plus tard, durant les mois d'été 2019, ce fut au tour des travaux de transformation. Fin mai 2021, la construction de la mosquée a été achevée et elle a acquis son aspect actuel.

OTA CHVRES MEDRAS

Le projet de la médersa a été construit à ses frais par le fils riche local Dolimkhadzhi Otakozhi (1853-1916) en 1907-1914 dans la MFU du village de Madaniyat, district de Pakhtaabad, région d'Andijan, par un maître architecte de Namangan. Mulla Rasulov de la capitale kirghize a été conçu et construit par l'artisan Mamajonlar (1886-1945). Au cours du projet, une attention particulière a été portée au chantier et à la résistance sismique du bâtiment. Le mur a été creusé à 1,5 m de profondeur et 70 cm de large, les pierres ont été empilées au niveau du sol et l'espace entre les pierres a été rempli de sable et de boue.

TEMPLE DE HOWUSKON OTA

L'un des monuments anciens est le sanctuaire de Khovuskon ota dans le village d'Uchkoza, région de Pakhtaabad. Il y a un certain nombre de monticules archéologiques et de sources curatives. Selon des sources historiques et archéologiques, les experts ont établi que l'histoire des collines de Hovuskon remonte à des millénaires avant notre ère. Il est à noter que "Miyani Rudon" ("Entre deux rivières") était l'une des anciennes villes entre Norin et Karadarya. Actuellement, la zone protégée est de 7-8 hectares. Dans les années 1960 et 1970, des prospections et des recherches archéologiques ont été menées sur les collines.

PARC DE BABUR

Ce parc a été créé en 1993 par la Fondation internationale Babur pour commémorer le 510e anniversaire du fils, roi et poète d'Andijan, Zahiriddin Muhammad Babur. Sa superficie est de 357 hectares et il est construit en comparaison avec le "Parc de Babur" dans la ville de Kaboul.

Ce parc est un lieu de repos et de pèlerinage. A l'entrée du jardin se dresse une statue de Babur. Dans le musée sur la droite, vous pourrez vous familiariser avec l'héritage littéraire de Zahiriddin Muhammad Babur. Les expositions du musée comprennent des manuscrits rares, des livres et des artefacts historiques, ainsi que des copies manuscrites des œuvres de Babur.

TEMPLE BIBISESHANBA

Selon des sources historiques, la tante de Hazrat Bahauddin Naqshband était une femme nommée Vali Komila, l'un des principaux professeurs de théologie. Elle s'appelait "Bibi Sheshanba" parce qu'elle appelait les saints sous sa protection, lisait le Coran le mardi, lisait les commandements et trouvait la guérison et le soulagement de la douleur des gens. A l'heure actuelle, cette tradition est transmise de mère en génération sous le nom de cérémonie mushkulkushad. La tombe de Vali Komila est située dans le village de Kasri Orifon à Boukhara, à côté de sa sœur Bibi Orifa et Bibi Musallam.

ERMA BOLOTA DO'LANALI

Le district de Bulokboshinsky est l'un des principaux exportateurs de vin du pays. Parce que c'est une région montagneuse, l'environnement est propice à la culture de la vigne. La viticulture dans la région de Bulokbashi est pratiquée depuis de nombreuses années et transmise de génération en génération, et chaque ferme possède des compétences et l'expérience de la culture de la vigne.

La ferme horticole d'aubépine a été fondée en 2007 et couvre un total de 3,8 hectares. Les raisins Sugdiens sont cultivés sur 1 ha depuis 2015.

VILLAGE DE MINGTEPA

Les ruines de la colonie sont situées dans le district de Markhamat de la région d'Andijan, à 38 km de la ville d'Andijan. Ce sont les ruines de l'ancienne ville d'Ershi, la capitale de l'état de Dayuan, qui a vécu ici du 5ème au 4ème siècle avant JC. jusqu'au I^{er} siècle ap. Plus tard, Ershi a reçu son nom moderne - Mingtepa. La Grande Route de la Soie traversait autrefois cette ville commerçante. L'ancienne capitale de Dayuan est mentionnée dans des sources écrites chinoises. L'artisanat et l'agriculture s'y sont développés, les fameux «chevaux célestes» ont été exportés d'ici vers l'empire chinois. Alexandre le Grand rêvait de ces chevaux.

MAUSOLÉE DE L'IMAM OTA

Ce sanctuaire islamique a été construit au 18ème siècle et rénové à la fin du 19ème siècle. En 1982, le site historique a été placé sous la protection de l'État en tant que monument.

Les chercheurs notent que Muhammad Hanafiy est le fils du souverain du Khorasan, Hazrat Ali, qui s'appelait ici Bobo Khorasan, et que son fils a reçu le surnom d'Imam-Ota pour sa contribution à la propagation de l'islam en Asie centrale. Cette région est depuis longtemps appréciée des Ouzbeks comme lieu de pèlerinage. Le nom du mausolée a été donné en l'honneur de l'Imam Muhammad Khanafiy.

CENTRE D'ARTISANAT À CHAHRIKHAN

Le district de Shakhrikhan dans la région d'Andijan est connu depuis longtemps comme une terre d'artisans. Surtout dans la région, des métiers tels que la fabrication de couteaux, de chapeaux, la fabrication de berceaux, la forge, la couture, la fabrication de capes nationales, la couture et la fabrication de divers produits en bois sont très développés. À l'étranger, les produits des artisans de Shakhrikhan suscitent un grand intérêt. A l'initiative du président de créer un "Crafts Center" à Shakhrikhan, 1,2 hectare de terrain ont été alloués à la construction d'un centre dans la région de Karakorpa et les travaux de construction ont commencé.

MOSQUEE KHALID IBN WALD

Située dans le quartier le plus animé et le plus central de la ville d'Asaka, la mosquée Khalid bin Walid a été créée après l'acquisition d'un terrain par la décision des députés du peuple du conseil municipal d'Asaka n° 110/5 du 23 avril 1991. En 1991, il était temps de construire la route en 2004. Le monument historique a été placé sous protection de l'État le 11 avril 2013 par la résolution N=21. Général arabe au début de l'ère islamique. Au début, il s'est battu contre les musulmans. Après la bataille d'Uhud, il se convertit à l'islam. Après la mort de Muhammad (paix soit sur lui), il réprima les soulèvements des tribus arabes de la péninsule arabique.





WILLKOMMEN BEI
ANDIJAN

**NUR
PROBIEREN
SIE ES**



POPULATION
2981,9 MILLE PERSONNES

DENSITÉ DE POPULATION
703,3 PERSONNES/KM2

TERRITOIRE
4240 KM2

LES PLUS GRANDES VILLES
ASAKA-63,3 MILLE PERSONNES
KHANABAD - 35,2 MILLE PERSONNES





POBLACIÓN
2981.9 MIL PERSONAS

DENSIDAD DE POBLACIÓN
703,3 HABITANTES/KM2

TERRITORIO
4240 KM2

LAS CIUDADES MÁS GRANDES
ASAKA-63.3 MIL PERSONAS
KHANABAD - 35,2 MIL PERSONAS

JUSTO PRUEBALO



BIENVENIDO A ANDIJAN



CONJUNTO ARQUITECTÓNICO JOMET

El complejo arquitectónico Jome, ubicado en la parte antigua de Andijan, fue construido por el gobernante (Khakam) Muhammadalibay en 1885-1892. El antiguo complejo incluye una madraza, un minarete y un khanka, todo en la tradición de la planificación urbana musulmana del valle de Fergana. El autor del proyecto fue el entonces destacado arquitecto Isakhan Muhammad Muso oglu.

El complejo arquitectónico de Yome es ahora uno de los monumentos arquitectónicos más raros que sobrevivieron después del terremoto de Andijan de 1902. El complejo fue completamente reconstruido a principios de la década de 2000 y puesto bajo protección estatal.

TEMPLO TRES FUENTES

La tumba de Uchbulok se encuentra en el distrito de Balykchi de la región de Andijan. Superficie 1 ha. En la historia, se llamaba Terakmozor, y en ese momento solo había un árbol y un patio de recreo. Más tarde, el abuelo Kylych Burkhan lo presentó, y se plantaron álamos, y fue imposible cortar estos álamos. El comprador tiene tres plumas. El nombre del manantial de la derecha es "Duro". El manantial del medio es "Manantial curativo". El manantial de la izquierda se llama manantial "Bakht Umad". La fuente dura contiene minerales que pueden curar enfermedades gastrointestinales. La naturaleza del manantial curativo es un remedio para las enfermedades nerviosas, una persona que lo bebe se siente tranquila.

MEZQUITA DEVONABOY

Esta mezquita está ganando popularidad entre los turistas debido a su ubicación en la Ruta de la Seda y sus modernas instalaciones para los visitantes. En 2018, el municipio de la ciudad de Andijan tomó una decisión sobre la reconstrucción y reconstrucción. Posteriormente, en los meses de verano de 2019, llegó el turno de las obras de reconversión. A fines de mayo de 2021, se completó la construcción de la mezquita y adquirió su apariencia actual.

OTA CABRAS MEDRAS

El proyecto de la madraza fue construido a sus expensas por el hijo rico local Dolimkhadzhi Otakozhi (1853-1916) en 1907-1914 en la MFU del pueblo de Madaniyat, distrito de Pakhtaabad, región de Andijan, por un maestro arquitecto de Namangan. Mulla Rasulov de la capital de Kirguistán fue diseñado y construido por el artesano Mamajonlar (1886-1945). Durante el proyecto, se prestó especial atención al sitio de construcción y la resistencia sísmica del edificio. El muro se cavó a 1,5 m de profundidad y 70 cm de ancho, las piedras se apilaron al nivel del suelo y el espacio entre las piedras se llenó con arena y lodo.

TEMPLO DE HOWUSKON OTA

Uno de los monumentos antiguos es el santuario de Khovuskon ota en el pueblo de Uchkoza, región de Pakhtaabad. Hay una serie de montículos arqueológicos y manantiales curativos. Según fuentes históricas y arqueológicas, los expertos han establecido que la historia de las colinas de Howuskon se remonta a milenios antes de Cristo. Se observa que "Miyvan Rudon" ("Entre dos ríos") fue una de las ciudades antiguas entre Norin y Karadarva. Actualmente, el área protegida es de 7-8 hectáreas. En las décadas de 1960 y 1970, se llevaron a cabo estudios e investigaciones arqueológicas en las colinas.

PARQUE DE BABUR

Este parque fue creado en 1993 por la Fundación Internacional Babur para conmemorar el 510 aniversario del hijo, rey y poeta de Andijan, Zahiriddin Muhammad Babur. Su superficie es de 357 hectáreas y está construido en comparación con el "Parque de Babur" en la ciudad de Kabul.

Este parque es un lugar de descanso y peregrinación. A la entrada del jardín se encuentra una estatua de Babur. En el museo de la derecha puede familiarizarse con el patrimonio literario de Zahiriddin Muhammad Babur. Las exhibiciones del museo incluyen manuscritos raros, libros y artefactos históricos, así como copias manuscritas de las obras de Babur.

TEMPLO BIBISESHANBA

Según fuentes históricas, la tía de Hazrat Bahaiddin Naqshband era una mujer llamada Yali Komila, una de las principales profesoras de teología. La llamaban "Bibi Sheshanba" porque llamaba a los santos bajo su protección, leía el Corán los martes, leía los mandamientos y encontraba sanación y alivio del dolor de la gente. En la actualidad, esta tradición se transmite de madres a generaciones como la ceremonia mushkulkushad. La tumba de Yali Komila se encuentra en el pueblo de Kasri Orifon en Bukhara, junto a su hermana Bibi Orifa y Bibi Musallam.

SANTUARIO DEL JARDÍN DE ESPINO

El distrito de Bulokboshinsky es uno de los principales exportadores de vino del país. Por ser una zona montañosa, el entorno es propicio para el cultivo de la vid. La vinificación en la región de Bulokbashi se ha practicado durante muchos años y se ha transmitido de generación en generación, y cada granja tiene las habilidades y la experiencia para cultivar uvas.

La finca hortícola de espino blanco fue fundada en 2007 y cubre un total de 3,8 hectáreas. Las uvas Sugdiena se cultivan en 1 ha desde 2015.

CENTRO DE ARTESANÍA EN SHAHRIKHAN

El distrito de Shahrikhan de la región de Andijan ha sido conocido durante mucho tiempo como una tierra de artesanos. Especialmente en la región están muy desarrolladas artesanías como la fabricación de cuchillería, sombreros, fabricación de cunas, herrería, sastrería, fabricación de capas nacionales, labores de punto y elaboración de diversos productos de madera. En el extranjero, existe un gran interés por los productos de los artesanos de Shahrikhan. Por iniciativa del Presidente de crear un "Centro de Artesanía" en Shahrikhan, se asignaron 1,2 hectáreas de terreno para la construcción de un centro en la región de Karakorpa y se iniciaron los trabajos de construcción.

MEZQUITA KHALID IBN WALID

Ubicada en la zona más concurrida y céntrica de la ciudad de Asaka, la Mezquita Khalid bin Walid se estableció tras la adquisición de terrenos por Decisión de los Diputados del Pueblo del Ayuntamiento de Asaka No. 110/5 del 23 de abril de 1991. En 1991 llegó el momento de construir la carretera en 2004. El monumento histórico fue puesto bajo protección estatal el 11 de abril de 2013 por resolución N=21. General árabe en la era islámica temprana. Al principio luchó contra los musulmanes. Después de la Batalla de Uhud, se convirtió al Islam. Después de la muerte de Muhammad (la paz sea con él), reprimió los levantamientos de las tribus árabes en la Península Arábiga.

PUEBLO DE MINGTEPA

Las ruinas del asentamiento se encuentran en el distrito de Markhamat de la región de Andijan, a 38 km de la ciudad de Andijan. Estas son las ruinas de la antigua ciudad de Ershi, la capital del estado de Dayuan, que vivió aquí desde el siglo V al IV a.C. hasta el siglo IV d.C. Más tarde, Ershi recibió su nombre moderno: Mingtepa. La Gran Ruta de la Seda pasó una vez por esta ciudad comercial. La antigua capital de Dayuan se menciona en fuentes escritas chinas. Aquí se desarrolló la artesanía y la agricultura, desde aquí se exportaban los famosos "Caballos Celestiales" al Imperio Chino. Alejandro Magno soñó con estos caballos.

MAUSOLEO DEL IMAM OTA

Este santuario islámico fue construido en el siglo XVIII y renovado a finales del siglo XIX. En 1982, el sitio histórico fue puesto bajo protección estatal como monumento.

Los investigadores señalan que Muhammad Hanafiy es el hijo del gobernante de Khorasan, Hazrat Ali, que aquí se llamaba Bobo Khorsan, y que su hijo recibió el apodo de Imam-Ota por su contribución a la expansión del Islam en Asia Central. Esta zona ha sido durante mucho tiempo popular entre los uzbekos como lugar de peregrinaje. El nombre del mausoleo se le dio en honor al Imam Muhammad Khanafiy.





АНДИЖАНГА КОШ КЕЛДИҢИЗ



ЖӨН ГАНА АНЫН ДААМЫН ТАТ



КАЛК
2981,9 МИҢ АДАМ

КАЛКТЫН ЖЫШТЫГЫ
703,3 АДАМ/КМ²

ТЕРРИТОРИЯ
4240 КМ²

ЭҢ ЧОҢ ШААРЛАР
АСАКА-63,3 МИҢ АДАМ
ХАНАБАД – 35,2 МИҢ АДАМ



ЖАЙ ДӘМІН ТАТ

ӘНДИЖАНҒА ҚОШ КЕЛДІҢІЗ



ХАЛЫҚ
2981,9 МЫҢ АДАМ

ХАЛЫҚ ТЫҒЫЗДЫҒЫ
703,3 АДАМ/КМ²

ТЕРРИТОРИЯ
4240 КМ²

ЕҢ ІРІ ҚАЛАЛАР
АСАКА – 63,3 МЫҢ АДАМ
ХАНАБАД – 35,2 МЫҢ АДАМ





只是品尝
欢迎来到安集延
欢迎



人口
298.19万人

人口密度
703.3人/平方公里

国土
4240平方公里

最大的城市
ASAKA-6.33万人
KHANABAD——3.52万人





단지 맛봐

안티잔에 오신 것을
환영합니다



인구

2981.9 천명

인구 밀도

703.3명/KM2

지역

4240KM2

가장 큰 도시들

아사카-63.3만명

카나바드 - 35,200명



조메 건축 단지

Andijan의 오래된 지역에 위치한 Jome 건축 단지는 1885-1892년에 통치자(Hakam) Muhammadaliboy에 의해 지어졌습니다. 고대 단지는 마드라사, 미나렛, 칸카가 포함되어 있으며 모두 페르시아 계곡의 이슬람 도시 계획 전통을 따릅니다. 이 프로젝트의 저자는 당시 유명한 건축가인 Isokhan Muhammad Musa의 아들이었습니다. Jome 건축 단지는 현재 1902년 Andijan 지진 이후 보존된 가장 희귀한 건축 기념물 중 하나로 간주됩니다. 이 복합 단지는 2000년대 초에 완전히 개조되었으며 국가 보호를 받았습니다.

트리니티 신사

Uchbulok 신사는 Andijan 지역의 Baliqchi 지구에 있습니다. 면적은 1헥타르입니다. 역사적으로 Terakmozor라고 불렀던 당시에는 단 하나의 나무와 하나의 탑이 있었습니다. 나중에 할아버지 Qilich Burkhan이 기초를 만들고 포플러를 심었지만 포플러를 자를 수 없었습니다. 오른쪽에 있는 샘물 이름은 "힘든" 중간 샘 "치유 샘"입니다. 왼쪽의 소스는 "Bakht Umad" 소스라고 합니다. 경질 전에는 위장병을 치료하는 미네랄이 함유되어 있습니다. 치유천의 성질은 신경병을 치료하는 것으로, 그것을 마시는 사람은 마음이 차분해진다.

데보나보이 모스크

이 모스크는 실크로드에 있는 위치와 순례자들을 위한 현대적인 시설로 인해 관광객들에게 인기를 얻고 있습니다. 2018년 재건 및 재건에 관한 안디잔시 행정부의 결정이 채택되었습니다. 이후 2019년 여름에는 전환 작업의 차례가 되었습니다. 2021년 5월 말에 모스크 공사가 완료되어 현재의 모습을 갖게 되었습니다.

아버지 램 마드라스

Madrasa 프로젝트는 1907-1914년 Andijan 지방 Pakhtaabad 지구 Madaniyat 마을의 Namangan 출신인 건축가 Dolimhoji Atagozi(1853-1916)의 현직 부자 아들이자 비로 건설했습니다. 키르기스스탄 수도의 Mullah Rasulov는 Master Mamajonlar(1886-1945)가 만들고 건축했습니다. 프로젝트를 수행하는 동안 건설 현장과 건물의 지진 안전에 특별한 주의를 기울였습니다. 벽은 길이 1.5m, 너비 70cm를 파냈습니다. 돌은 바닥에 쌓이고 돌 사이의 공간은 모래와 점토로 채워집니다.

HOVUSKON 아버지 신사

Pakhtaabad 지역의 Uchkoza 마을에 있는 Khovuskon 아버지의 성지는 고대 기념물 중 하나입니다. 많은 고고학 유적지와 치유의 샘이 있습니다. 역사 및 고고학 자료에 따르면 전문가들은 Khovuskon Hills의 역사가 기원전 천 년으로 거슬러 올라간다고 결정했습니다. "Miyan Rudon"(두 강 사이)은 Norin과 Karadarya 사이의 고대 도시 중 하나였습니다. 현재 보호 구역은 7-8 헥타르입니다. 1960년대와 1970년대에는 고고학적 연구와 연구가 연달아서 수행되었습니다.

바부르 공원

이 정원은 Andijan의 아들이자 왕이자 시인인 Zahiriddin Muhammad Babur의 탄생 510주년을 기념하기 위해 International Babur Foundation에서 1993년에 설립했습니다. 면적은 357헥타르이며 카불 시의 "바부르 공원"과 관련되어 지어졌습니다. 유원지이자 신사입니다. 정원 입구에는 바부르 동상이 설치되어 있습니다. 오른쪽 박물관에서는 Zahiruddin Muhammad Babur의 문학 유산에 대해 알아볼 수 있습니다. 박물관 전시물 중에는 희귀 원고, 서적 및 역사적 유물, Babur 작품의 원고 사본이 있습니다.

비비세산바 신사

역사적인 소식통에 따르면 Hazrat Bahaiddin Naqshband의 숙모는 신학 분야의 Piru 교사 중 한 명인 Vali Komila라는 여성이었습니다. 그녀는 그녀의 후원자 래성도들을 부르고 화요일에 코란을 낭송하고 계명을 전달하고 사람들의 고통에서 치유와 안도감을 찾았기 때문에 "Bibi Sheshanba"라고 불렸습니다. 현재 이전 통은 "mushkulkushad" 의식으로 어머니에게서 세대로 전승되고 있습니다. Vali Komila의 무덤은 그녀의 여동생 Bibi Orifa와 Bibi Musallam 옆에 있는 Bukhara의 Qasri Orifon 마을에 있습니다.

돌라날리 보그 약국

Buloqboshi 지역은 우리나라의 주요 와인 수출 지역 중 하나입니다. 산간 지역으로 포도주 양조에 유리한 환경을 갖추고 있습니다. Buloqboshi 지구에서 포도주 양조는 수년 동안 수행되어 왔으며 세대에서 세대로 이어져 모든 가정에서 포도주 양조 기술과 경험이 있습니다. "산사나무" 원예 농장은 2007년에 설립되었으며 총 면적은 3.8헥타르입니다. 2015년부터 "Sugdijona" 포도는 1헥타르의 면적에서 재배되었습니다.

샤크리칸 장인 센터

Andijan 지방의 Shahrikhan 지역은 고대부터 장인의 땅으로 유명했습니다. 특히 지구에서는 칼만들기, 모자 만들기, 요람 만들기, 대장간 만들기, 재봉, 민족 망토 만들기, 수공예품 만들기, 각종 목제품 만들기 등의 공예가 고도로 발달되어 있다. 해외 샤리칸 장인들의 제품에 대한 관심이 뜨겁다. 대통령의 주도로 샤리칸에 "수공예품 센터" 설립을 위한 센터 건설을 위해 Karakorpa 지역의 영토에서 1.2헥타르의 토지를 할당하고 건설 작업을 시작했습니다.

칼리드 이븐 알리드 모스크

아사카에서 가장 붐비는 중심 지역에 위치한 칼리드 빈 알리드 모스크는 1991년 4월 23일자 아사카시 인민대표의 회제 110/5호의 결정에 따라 토지가 할당된 후 설립되었습니다. 1991년, 2004년 도로를 건설할 때였다. 역사적 기념물은 2013년 4월 17일자 N=21 결정에 따라 국가 보호를 받게 되었습니다. 초기 이슬람 시대의 아랍 장군. 그는 처음으로 무슬림과 싸웠습니다. 그는 Uhud 전투 후 이슬람을 받아들였습니다. 무함마드(pbuh)가 죽은 후 그는 아라비아 반도에서 아랍 부족들의 반란을 진압했습니다.

밍테파 인구 포인트

고대 정착지 유적은 Andijan 시에서 38km 떨어진 Andijan 지역의 Marhamat 지구에 있습니다. 이들은 기원전 5 ~ 4 세기에 이곳에 살았던 Dayuan 국가의 수도 인 고대 도시 Ershi의 유적입니다. 4세기까지 존재했다. 나중에 Ershi는 Mingtepa의 현재 이름을 얻었습니다. 그레이트 실크로드에는 한때 이 무역 도시를 통과했습니다. Dayuan의 고대 수도는 중국 문헌에 언급되어 있습니다. 여기에서 공예와 농업이 발전했으며 유명한 "천마"가 여기에서 중국 제국으로 옮겨졌습니다. 알렉산더 대왕은 이 마들의 꿈을 꾸었습니다.

이맘 아버지의 무덤

이 이슬람 사원은 18세기에 지어졌으며 19세기 말에 복원되었습니다. 이 유적지는 1982년에 기념물로 국가 보호를 받았습니다. 연구원들은 Muhammad Hanafi가 Baba Khorsan이라고 불리는 Khurasan의 총독 Hazrat Ali의 아들이라고 지적합니다. 이 지역은 고대부터 우즈베크인들의 성지로 유명했다. 영묘는 Imam Muhammad Hanafi를 기리기 위해 이름 얻었습니다.

